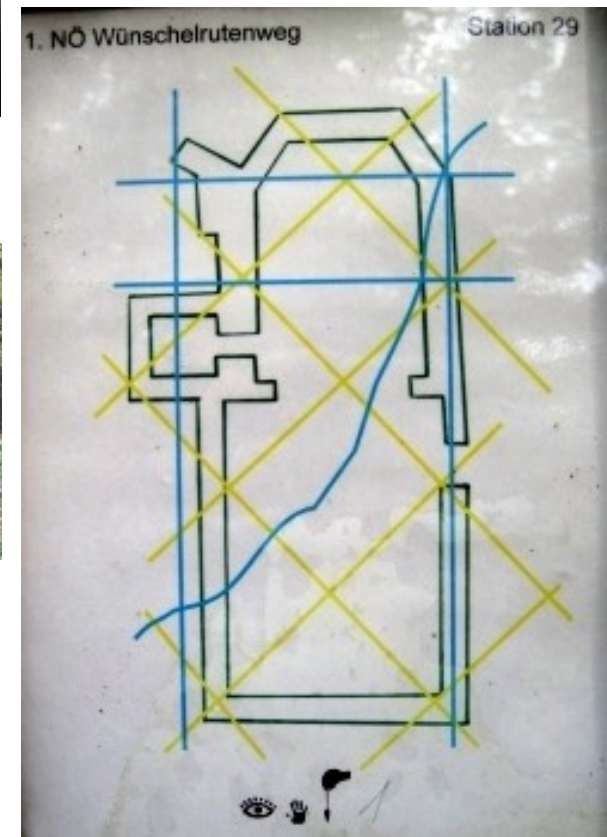
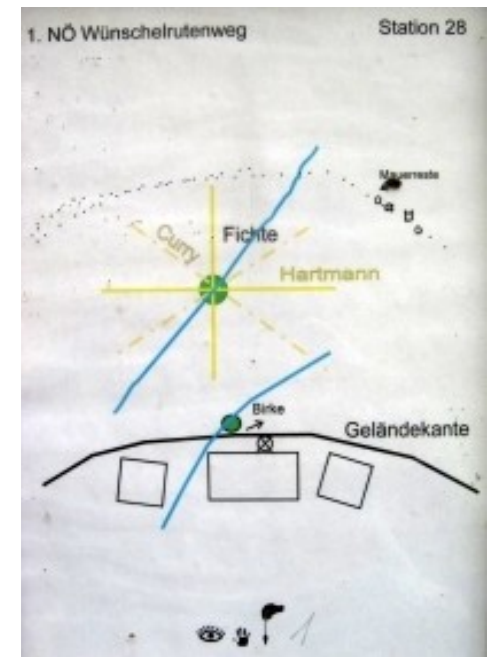

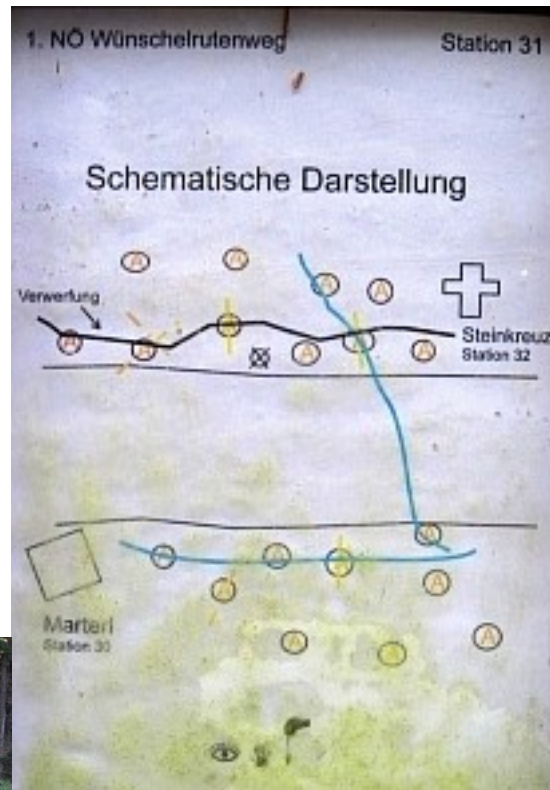
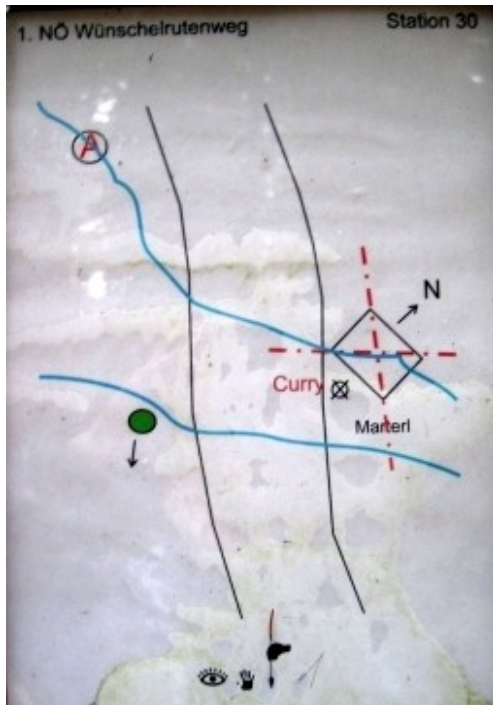


Zwischen 25 und 26 ein Eisenkreuz
 Hartmann und Wasserkreuzung ? Schrägwuchs, Kreuz, Ameisenhaufen.







1. Niederösterreichischer Wüschelrutenweg in Großschönau im Waldviertel

18.-19.Okt.2011, gewohnt bei Windsperger Maria gegenüber BETZ.

Unterlagen: Wüschelrutenwegbeschreibung <http://www.wuenschelrute.at/images/WRbeschreibung.pdf>

nicht verwechseln mit "<http://wuenschelrute.at/>" !

Anmerkungen: nach Station 6, vor 8 ist :



. Bei 8 ist Birke :



und Webkamerahaus:



Station 16: Nur Pfosten ?

18: Baum vermutlich um geschnitten.

19: Birke ?

26: mute nur Wasserkreuzung. keinen Blitzbaum bemerkt

27: Birke ?

Station 34: sehr schöner Schlangenbaum.

35: Ameisenhaufen und Baumstumpf

Stationen 1 und 36 bis 58 sowie Johannes-kirchlein innen noch nicht besucht.

Siehe auch Garmin Wegpunkte (WRWeg02 bis ... und sonstige WRW Punkte wie WRWameise u.a.

Schönes Wetter, ca. 15°.

Ausrüstung: Pendel, Wüschelrute, Canon Fotoapparat, GPS.

1) Statische Magnetfeldmessung bei Windsperger: XmagStat. 38yT NSOW, 62 yT unten, 41 oben

2) XmagStat., 300Hz=RBW=VBW, 20 SplTm, RefLev=Auto, Linear, ATT=0 (Erg. in yT):

- 3D Messung: 83 runter, Süd 33, 42 OW, 51 Nord, 52 nach oben
- 1D Messung: 30-33 Ost und West, 38 Nord, 26 Süd, 34 bis 43 rauf (je Langachsendrehung) 55-63 runter (je Langachsendrehung)